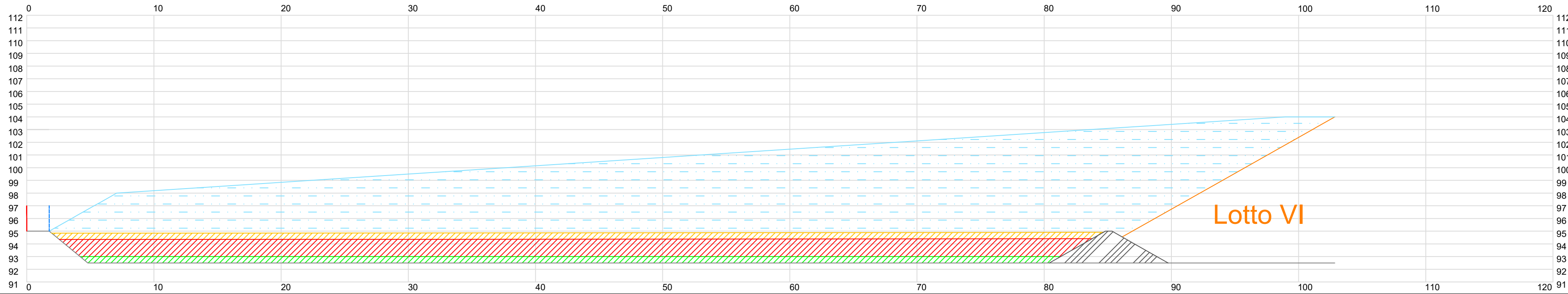
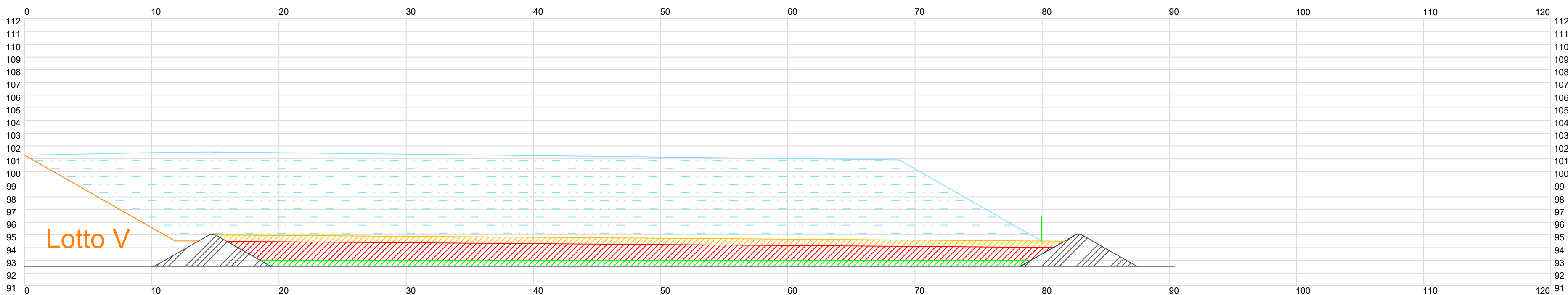


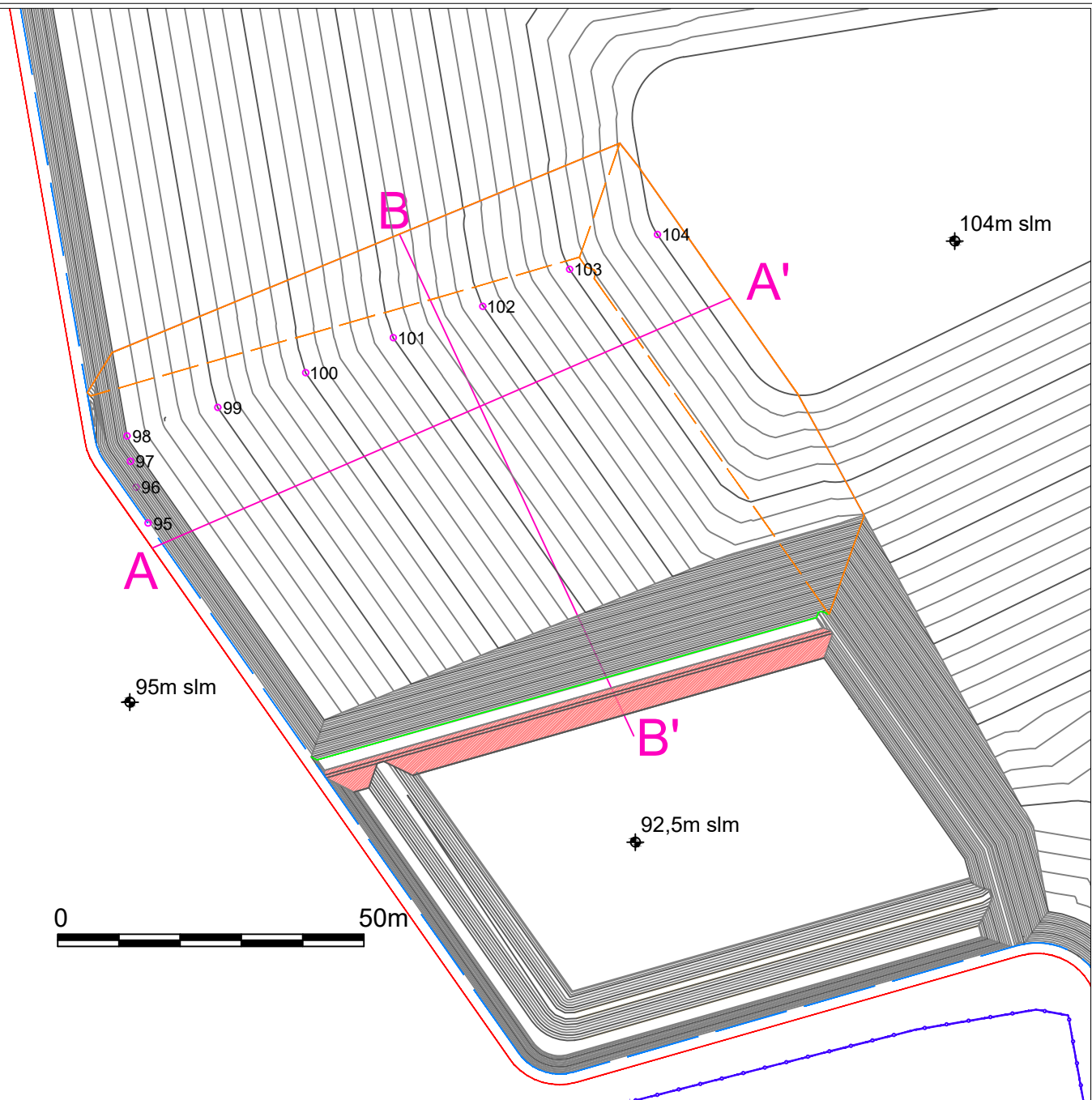
SEZIONE A-A'
Scala grafica



SEZIONE B-B'
Scala grafica



KEYMAP
Scala grafica



- strato di regolarizzazione e formazione delle pendenze del fondo (quote ricomprese tra 92,5 e 93 metri s.l.m., spessore variabile tra zero e 0,5 metri.)
- strato di argilla per completamento della barriera geologica e impermeabilizzazione artificiale (quote ricomprese tra 94 e 94,5 metri s.l.m., spessore uniforme pari a 1,5 metri)
- strato drenante (quote ricomprese tra 94,5 e 95 metri s.l.m., spessore uniforme pari a 0,5 metri)
- rifiuti
- dossi in argilla per separazione lotti
- Dosso in argilla di delimitazione del Lotto VII
- fascia alla quota di intestazione 92,5m s.l.m.

- confine AIA
- limite discarica (coincide con piede ricoprimento finale)
- limite esterno rifiuti
- limite interno dei rifiuti del Lotto VII
- interfaccia (in sommità) con Lotto VI (a Est) e Lotto V (a Nord)
- interfaccia (al piede) con Lotto VI (a Est) e Lotto V (a Nord)

Nota: nelle sezioni non è riportato il pacchetto teli di impermeabilizzazione

SILPDUE s.r.l.

AB Green s.r.l.

CAVA LA BOLLA - ALESSANDRIA

DISCARICA PER PIETRISCO
FERROVIARIO CONTENENTE AMIANTO

I.S.A.F.

Via Paleocapa 19/2 - 17100 Savona
TEL. 019-806914 FAX 019-802027
E-mail: isaf@isafsrl.it

GE

Geotechnical Engineering

Via Gian Domenico Cassini 21 - 10129 Torino
TEL. 011-19715336
E-mail: mario.manassero@geotechnical-engineering.com

Titolo Tavola:
ABBANCAMENTO RIFIUTI LOTTO VII - SEZIONI

Tavola n.

38

REVISIONI

N. Data Motivo
1 31/03/2025 EMISSIONE

Disegnatore:
FP

Scala:
grafica

N. Doc.:
A23-008/T39

Nome file:
T39.dwg

Formato:
A2